

Mieux partager l'espace public : les règles évoluent !

L'objet des présentes fiches est, à partir des **textes officiels**, d'expliquer leur **contenu** et leur **raison d'être**, puis de donner les **premières indications de mise en œuvre possible**.

Elles sont à destination des services de l'État, des gestionnaires de voiries et des associations d'usagers.

Limitation de l'accès au sas cycliste pour les cyclomoteurs

Mise en cohérence de la réglementation

Décret n° 2015-808 du 02 juillet 2015

Art R. 415-15 du Code de la route

« L'autorité investie du pouvoir de police peut décider de (...) mettre en place sur les voies équipées de feux de signalisation communs à toutes les catégories d'usagers deux lignes d'arrêt distinctes, l'une pour les cycles et ~~cyclomoteurs~~, l'autre pour les autres catégories de véhicules. [...] »

En supprimant le terme cyclomoteur, cet article introduit de la cohérence en précisant que par défaut le sas cycliste est à l'usage des seuls vélos, mais que l'autorité investie du pouvoir de police peut y autoriser les cyclomoteurs par la mise en place d'une signalisation spécifique (panonceau M4d2 sous panneau C113) autorisant les cyclomoteurs à utiliser la bande amorce du sas.

Cette possibilité résultera donc d'un véritable choix de la collectivité et non d'une absence d'analyse de la situation.

Rappelons qu'il n'y a pas de modification du Code de la route pour les motos et scooters de cylindrée supérieure à 50 cm³ : ils ne sont pas autorisés à pénétrer dans le sas cycliste lorsque le feu de circulation est rouge.

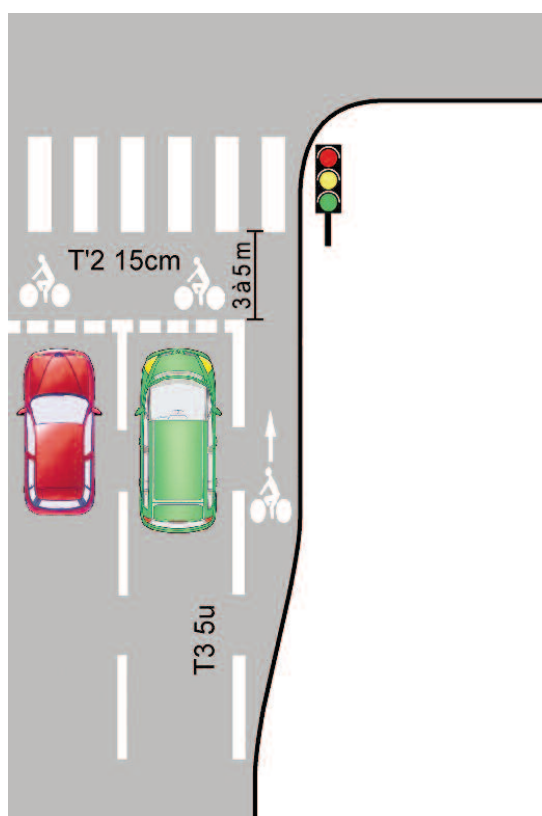
C113



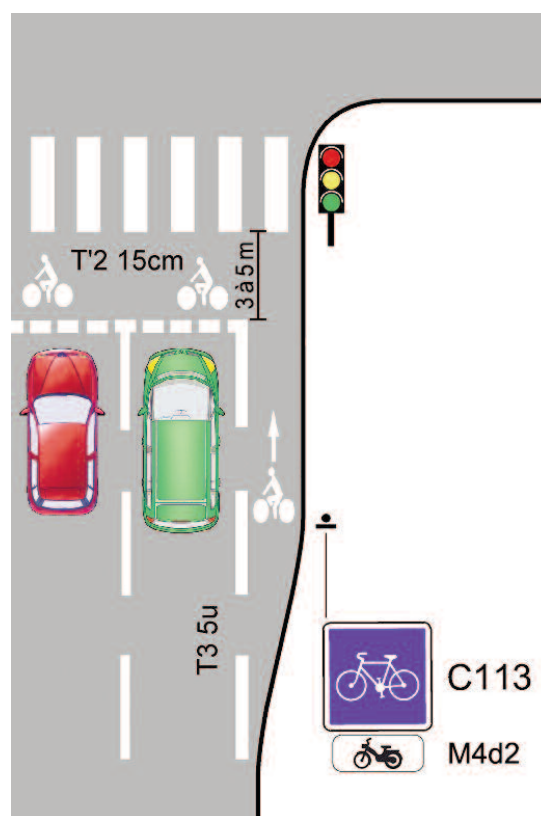
Panonceau M4d2



Qu'est ce qu'un sas cycliste ?



SAS réservé exclusivement aux cyclistes



SAS cycliste ouvert aux cyclomoteurs

La création d'un sas cycliste consiste à tracer une ligne d'effet des feux pour les voitures à l'amont desdits feux afin de dégager une zone facilitant l'insertion des cyclistes en carrefour.

Le sas permet au cycliste de profiter du feu rouge pour se positionner devant les autres véhicules, afin :

- de mieux voir et d'être vu ;
- de présélectionner son « tourne à gauche » avant les véhicules qui sont derrière lui et qui suivent la même direction ;
- de démarrer avant les véhicules à moteur, ce qui assure une bonne perception et insertion ;
- de ne pas respirer les gaz d'échappement au démarrage ;
- d'améliorer la sécurité des piétons en éloignant les véhicules motorisés de l'aplomb de la traversée piétonne.

Souvent, dans un carrefour à feux, le conducteur focalise son attention sur la couleur du feu afin de démarrer au plus tôt. Ceci se fait au détriment d'une lecture complète de la scène routière et de la détection des piétons en traversée.

Les deux-roues motorisés ont une capacité d'accélération beaucoup plus importante que celle des vélos. Leur éventuel positionnement en première ligne dans le sas cycliste ne contribuerait pas à l'apaisement de la circulation en agglomération.

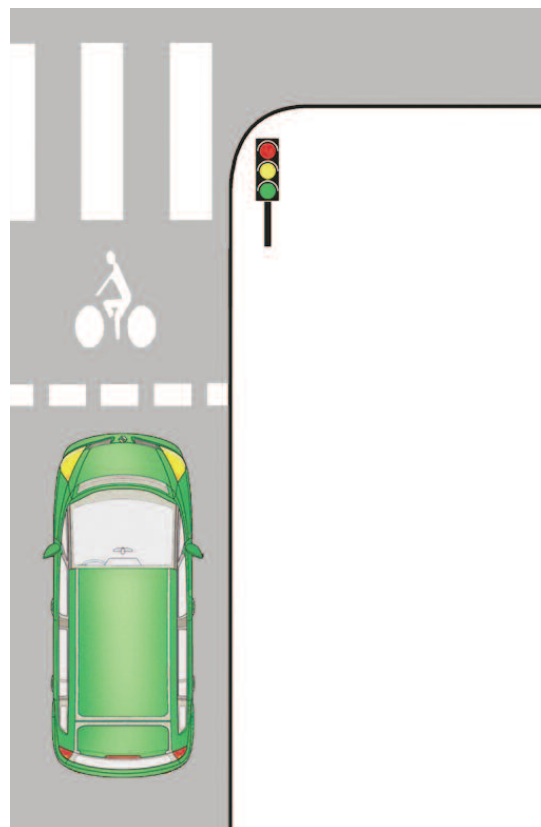
En outre, il existe des cas où leur positionnement dans le sas pourrait les amener à atteindre l'autre côté du carrefour avant que les piétons les plus lents, ayant engagé leur traversée légalement au vert, aient le temps de traverser complètement.

Cette analyse conduit à limiter les cas d'ouverture du sas cycliste aux cyclomoteurs.

Maquette & mise en page

Antoine Jardot
DADT - VIA
Cerema
Normandie-Centre
+33 (0)2 35 68 89 33

En accompagnement de cette mesure, il est prévu d'introduire dans la réglementation la possibilité de réaliser un sas sans bande d'accès au sas, dans les situations d'espace urbain contraint.



Pour en savoir plus...

- Fiche Vélo « Aménagements » n° 11
« Les sas cyclistes » - Certu, 2012

Fiche n° 02

Limitation de l'accès
au sas cycliste
pour les cyclomoteurs
Mise en cohérence
de la réglementation

© 2015 - Cerema
La reproduction totale
ou partielle du document
doit être soumise à
l'accord préalable
du Cerema

Collection Références

ISSN : 2276-0164
2015 / 12

Contributeurs Benoit Hiron, Thomas Jouannot et Daniel Lemoine - Cerema Territoires et ville

Contacts Thomas Jouannot - Cerema Territoires et ville - VOI/SUD
Tél. : +33 (0)4 72 74 58 69 - thomas.jouannot@cerema.fr
Secrétariat - Cerema Territoires et ville - VOI
Tél. : +33 (0)4 72 74 59 61 - voi.DtecTV@cerema.fr

Ces fiches sont disponibles sur la Boutique en ligne du Cerema : catalogue.territoires-ville.cerema.fr

La collection « Références » du Cerema

Cette collection regroupe l'ensemble des documents de référence portant sur l'état de l'art dans les domaines d'expertise du Cerema (recommandations méthodologiques, règles techniques, savoir-faire...), dans une version stabilisée et validée. Destinée à un public de généralistes et de spécialistes, sa rédaction pédagogique et concrète facilite l'appropriation et l'application des recommandations par le professionnel en situation opérationnelle.

Connaissance et prévention des risques - Développement des infrastructures - Énergie et climat - Gestion du patrimoine d'infrastructures
Impacts sur la santé - Mobilité et transports - Territoires durables et ressources naturelles - Ville et bâtiments durables

Centre d'études et d'expertise sur les risques, l'environnement, la mobilité et l'aménagement - www.cerema.fr

Direction technique Territoires et ville - 2, rue Antoine Charial - CS 33927 - 69426 LYON cedex 03 - Tél. : +33 (0)4 72 74 58 00
Siège social : Cité des mobilités - 25 avenue François Mitterrand - CS 92803 - 69674 BRON Cedex - Tél. +33 (0)4 72 14 30 30